



**КОМИТЕТ ИМУЩЕСТВЕННЫХ ОТНОШЕНИЙ
АДМИНИСТРАЦИИ ПЕРМСКОГО МУНИЦИПАЛЬНОГО ОКРУГА**

РЕШЕНИЕ
о размещении объектов № 2818

Пермский край
Пермский округ

18.09.2024

Комитет имущественных отношений администрации Пермского муниципального округа разрешает Акционерному обществу «Газпром газораспределение Пермь» (ИНН 5902183841, ОГРН 1025900512670, почтовый адрес: 614000, г. Пермь, ул. Петропавловская, 43)

размещение объекта «Газопровод давлением до 1.2 Мпа, для размещения которого не требуется разрешения на строительство»

на землях государственная собственность на которые не разграничена, муниципальная собственность

на срок 1 год

Местоположение: расположенных по адресу: Пермский край, м.о. Пермский, д. Осенцы, кад. № 59:32:0300001:6

Приложение: схема предполагаемых к использованию земель или части земельного участка.

Особые условия использования:

- 1) При размещении газопровода учесть параметры ширины проезда улично-дорожной сети, во избежание сужения полосы отвода дороги.
- 2) При условии получения разрешения на производство земляных работ.

Председатель комитета



(подпись, печать)

Е.А. Демидова

Схема предполагаемых к использованию земель или части земельного участка

Объект: Газопровод давлением до 1,2 Мпа, для размещения которого не требуется разрешения на строительство
 Местоположение: расположенных по адресу: Пермский край, м.о. Пермский, д. Осенцы, кад. № 59:32:0300001:6

Площадь земель или части земельного участка, кв.м.: 163

Категория земель: земли населенных пунктов








Вид разрешенного использования: -

Каталог координат, м

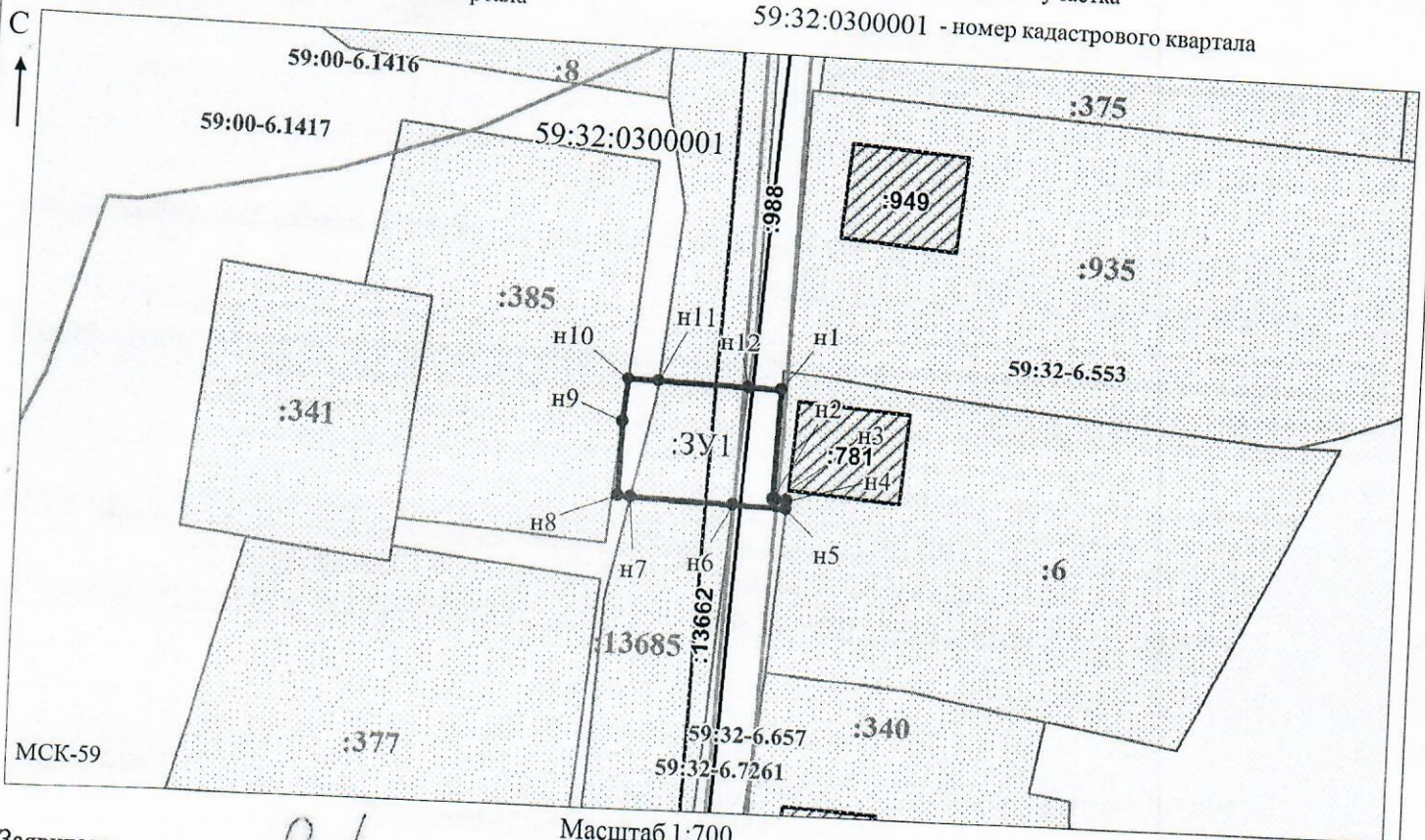
№ точки границы	X	Y
н1	505158.58	2223983.05
н2	505148.30	2223982.68
н3	505148.28	2223982.99
н4	505148.21	2223984.02
н5	505147.46	2223983.96
н6	505147.59	2223978.94
н7	505147.85	2223969.21
н8	505147.88	2223968.00
н9	505154.84	2223968.11
н10	505158.85	2223968.48
н11	505158.80	2223971.37
н12	505158.64	2223979.88
н1	505158.58	2223983.05

Описание границ смежных землепользователей:
 От точки н1 до точки н5 - земельный участок с кадастровым номером 59:32:0300001:6
 От точки н5 до точки н6 - земли общего пользования
 От точки н6 до точки н7 - земельный участок с кадастровым номером 59:32:0000000:13685
 От точки н7 до точки н9 - земли общего пользования
 От точки н9 до точки н10 - земельный участок с кадастровым номером 59:32:0300001:385
 От точки н10 до точки н11 - земли общего пользования
 От точки н11 до точки н12 - земельный участок с кадастровым номером 59:32:0000000:13685
 От точки н12 до точки н1 - земли общего пользования

Условные обозначения:

-  - предполагаемый участок земель, на которых планируется размещение объекта
-  :6 - границы и номер земельного участка, сведения о которых внесены в ЕГРН
-  :781 - границы и номер объекта капитального строительства, сведения о которых внесены в ЕГРН
-  - граница кадастрового квартала
-  59:32-6.553 - зоны с особыми условиями использования территории, сведения о которых внесены в ЕГРН
-  :3У1 - обозначение запрашиваемого земельного участка
-  н1 - характерная точка границ земель или части земельного участка

59:32:0300001 - номер кадастрового квартала



Заявитель: Осипова А.Д. Масштаб 1:700
 (подпись, расшифровка подписи)
 МП (для юридических лиц и индивидуальных предпринимателей)